

Olang Valdaora

KRONPLATZ
PLAN DE CORONES



*Winter Info &
Wochenprogramm*



INHALT

Skiparadies in den Dolomiten	5	Unsere Winter-Freizeitipps	17
Wandergenuss und Rodelspaß	6	SÜDTIROL GUEST PASS	20
Die schönsten Winterwanderungen	9	Winterhighlights	22
Seen	10	Events	24
Schneeschuhwanderungen & Skitouren	11	Allgemeine Informationen	26
Berg- und Skiführer	13	Nützliches von A-Z	31
Langlaufen	14	Weihnachtsmärkte in Südtirol	32
Eislaufen & dolomites.light.zoo	15	Vorschau Sommer	33
Olang, das Familien-Aktiv-Dorf	16	Guestnet	35

Willkommen!



LUST AUF ...

... **Winterurlaub**, auf einzigartiges **Skivergnügen**, auf Erlebnis und Entspannung **für Jung und Alt**? Dann bist du in Olang, **Südtirols Familien-Aktiv-Dorf Nr.1**, genau richtig!

Egal ob auf den 120 Pistenkilometern des **Kronplatz'**, dem **besten Skigebiet der Alpen**, auf ausgedehnten **Winter- und Schneeschuhwanderungen** im **UNESCO-Welterbe Dolomiten**, bei rasanten **Rodelfahrten**, in der spannenden **Kids-Area-Panorama** oder einfach nur am Kaminfeuer einer der gemütlichen Hütten bei tra-

ditionellen und internationalen **Köstlichkeiten**: Olang bietet all das, was zu einem perfekten Winterurlaub gehört.

Gemeinsam aktiv-sein, zusammen den Winter erleben: Olang ist ein Paradies für alle, die **Erholung und Abenteuer** inmitten der fantastischen **Bergwelt Südtirols** suchen.

OLANG,
Südtirols Familien-Aktiv-Dorf Nr. 1





SKIPARADIES IN DEN DOLOMITEN

Olang ist der Einstieg zum „besten Skigebiet der Alpen“ - dem Kronplatz.

Der Kronplatz ist mit seinen **119 Pistenkilometern** ein **Fünf-Sterne-Skigebiet**, ein „wunderbares Allrounder-Skigebiet“. Vier Seilbahnen führen auf den 2.275 Meter hohen Kronplatz-Gipfel und zu einem Panorama, das dem Namen des Berges alle Ehre macht. Mit dem **Olanger-Skibus**, welcher im 20-Minuten-Takt durch die Gemeinden im Tal verkehrt, erreicht man direkt die Aufstiegsanlagen.

Als Teil des **Dolomiti Superski** Verbundes können die Anlagen des Kronplatzes, aber auch andere Skigebiete mit dem entsprechenden Skipass genutzt werden. Die **Sellaronda**

sowie das Skigebiet **Drei Zinnen** sind vom **Kronplatz** aus in einer Tagestour erreichbar. Auf Skiern und mit Bus bzw. Zug können die anderen Gebiete erreicht werden.

Im Jänner 2023 ist der Kronplatz zum sechsten Mal Austragungsort eines FIS Ski Alpin Weltcuprennens: Beim Audi FIS Skiworldcup (24.01.2023) auf der steilen Piste Erta (max. 61% Gefälle) gehen die Riesentorlauf-Damen ins Rennen um die begehrten Weltcuppunkte.

Alles Wissenswerte über den Kronplatz findest du auf folgender Webseite:
www.kronplatz.com

Wo Wintermärchen wahr werden ...



WANDERGENUSS UND RODELSPASS

HÜTTENWEG

→ Feuerwehrrhalle Geiselsberg

1) Niederegger Alm

↔ 0,9 km - ⌚ 25 Minuten - ⚡ 100 m

2) Niederegger Alm – Oberegger Alm

↔ 1 km - ⌚ 30 Minuten - ⚡ 90 m

3) Oberegger Alm – Lorenzi Hütte

↔ 1,1 km - ⌚ 30 Minuten - ⚡ 110 m

GASTHOF BAD BERGFALL – MARCHNERHÜTTE – OBEREGERGER ALM

→ Parkplatz Kronplatz Gassl

⌚ 3 ½ h

⚡ 550 m

✗ Gasthof Bad Bergfall, Marchnerhütte,
Obereggeralm

Am Parkplatz entlang der Beschilderung folgen bis zum Gasthof Bad Bergfall, weiter über den Fußweg Nr. 4 bis auf die Furkelstraße. Kurz bergab bis zur Talstation Marchner und hinter der Aufstiegsanlage entlang des Steigs 4a bis zur Obereggeralm.

ÜBER DIE ANGERERALM ZUR LANZWIESENALM

→ Parkplatz Lipper Säge/Oberolang

⌚ 2 ½ h

⚡ 700 m

✗ keine

Vom Parkplatz der Lipper Säge (Oberolang) der Markierung 6a folgen bis zu den Riedlerhöfen und dem Weg 6a folgend bis zur Angeralm. Nach einer kurzen Pause weiter über den Weg 6a bergauf bis zur Lanzwiesenalm. Alternative Abstiegsroute: Forststraße Nr. 7.

RODELWEG BRUNSTALM

→ Parkplatz Lipper Säge in Oberolang

 2½ h

 700 m


 keine (Selbstversorgung - Winterraum)

Vom Parkplatz stets der Markierung 20 folgen, bei der Weggabel am Brunstbach rechts weiter über den Weg Nr. 20b bis zur Brunstalm.

STEINZGER ALM

→ Parkplatz Biathlonzentrum am Antholzer See

 50 Minuten

 250 m

 Steinzger Alm


Der Straße entlang des Sees folgen bis ans andere Ende. Über die Rodelbahn bis zur Gabelung, dort der Rodelbahn nach rechts bis zur Steinzger Alm folgen.

STALLER SATTEL

→ Parkplatz Biathlonzentrum am Antholzer See

 1½ h

 400 m


 Berggasthof Obersee

Der Straße entlang des Sees folgen bis ans andere Ende. Über die Rodelbahn direkt bis zum Staller Sattel.

HOFSTATT ALM

→ Walderhöfe in Antholz Niedertal

 30 Minuten

 250 m

 Hofstatt Alm

Vom Parkplatz aus der Beschilderung über den Winterwanderweg folgen bis zur Almhütte.

LERCHERALM

→ Oberwielenbach

 1 h

 300 m


 Lercheralm


Vom Parkplatz in Oberwielenbach der Rodelbahn Nr. 1 folgen bis zur Lercheralm.

HAIDENBERG

→ Stefansdorf bei St. Lorenzen

 1 h

 250 m


 Gasthof Haidenberg


Vom Parkplatz in Stefansdorf über die asphaltierte Straße Nr. 4 bis zum Almendorf Haidenberg.

PERTINGER ALM

→ Parkplatz Pertingeralm in Terenten

 1 h

 280 m

 Pertinger Alm

Der Straße vom Parkplatz Pertingeralm in Terenten über die Rodelbahn Nr. 5 folgen. Zuerst führt die Straße durch den Wald und erreicht in atemberaubender Bergkulisse die auf 1.850 m liegende Pertinger Alm.

TAISTNER ALM

→ Mudlerhof in Taisten

 1½ h

 400 m

 Taistner Alm

Vom Parkplatz am Mudlerhof der Rodelbahn 38A bis zur Almhütte folgen (auf Anfrage auch Nachtrodeln möglich).

ASCHTALM

→ Talschlusshütte St. Magdalena im Gsiesertal

 1 h

 400 m

 Aschtalm, Talschlusshütte Gsies

Der Beschilderung Nr. 10 links Richtung Aschtalm folgen. Entlang des Skilifts über die asphaltierte Straße und anschließend durch den Wald bis zur wunderbar gelegenen Almhütte.

KRADORFERALM

→ Talschlusshütte St. Magdalena im Gsiesertal

 1 h

 450 m

 Kradorferalm

Vom Talschluss in St. Magdalena/Gsiesertal am Eingang ins „Pidig“ Tal geht es der Beschilderung Nr. 49 folgend taleinwärts, an der Langlaufloipe entlang, bis zur Kradorferalm.

UWALDALM

→ Talschlusshütte St. Magdalena im Gsiesertal

🕒 1¼ h

⬆️ 600 m

✖️ Uwaldalm

Von der Talschlusshütte rechts der Markierung 12 folgen bis zur Uwaldalm.

WINTERWANDERUNG AUF DIE PLÄTZWIESE

→ Brücke/Pragsertal

🕒 2 h

⬆️ 500 m

✖️ Alpengasthof Plätzwiese, Dürrensteinhütte

Von Brücke ausgehend dem Wanderweg Nr. 37 folgen, an mehreren Stellen quert der Weg dabei die Straße. Dem Fußweg folgen bis zur Ampel und von dort aus in ca. 15 Minuten über die Straße bis zum Alpengasthof Plätzwiese.

WINTERWANDERUNG ZUR NEMESALM

→ Kreuzbergpass Sexten

🕒 45 Minuten

⬆️ 230 m

✖️ Nemesalm, Coltrondohütte

Vom Parkplatz links der Markierung 131 folgen bis zur Nemesalm. Über den Steig 156 weiter bis zur Coltrondohütte und entlang der Markierung 149 zurück zum Ausgangspunkt.

DREISCHUSTERHÜTTE

→ Parkplatz am Eingang des Innerfeldtales/
Sexten

🕒 1½ h

⬆️ 280 m

✖️ Dreischusterhütte

Vom Parkplatz der Beschilderung Dreischusterhütte folgen. Nach ungefähr 5 km erreicht man die idyllisch gelegene Hütte unterhalb der mächtigen Dreischusterspitze.

WINTERZAUBER IM REICH DER FANES

→ Parkplatz Berggasthof Pederü/St. Vigil

🕒 3 h

⬆️ 700 m

✖️ Faneshütte, Lavarella Hütte,
Berggasthof Pederü

Über die Rodelbahn zu Fuß bis zur Faneshütte. Kleiner Abstecher zum verschneiten Limosee möglich.

RODELBAHN ROTWAND

→ Parkplatz Rotwand/Sexten

✖️ Rotwandwiesenhütte

RODELBAHN HAUNOLD

→ Kabinenbahn Haunold/Innichen

✖️ Haunold Hütte

RODELN IN WEISSENBACH IM TAUFERER AHRNTAL

→ Weißenbach im Ahrntal

🕒 1½ h

⬆️ 433 m

✖️ Pircheralm, Marxeggeralm, Innerhoferalm

Vom Parkplatz beim Sportplatz am Ende des Dorfes der Rodelbahn folgen. Nach 50 Minuten Gehzeit befindet sich links die Innerhoferalm (1.743 m), nach weiteren 20 Minuten erreicht man die Marxegger Alm (1.761 m) und zu guter Letzt die Pircher Alm (1.810 m).

KNUTTENALM

→ Parkplatz Rein in Taufers

🕒 1 h

✖️ Knuttenalm

Vom Parkplatz aus durch eine atemberaubende Winterlandschaft über den Weg Nr. 9 bis zur Knuttenalm.



DIE SCHÖNSTEN WINTERWANDERUNGEN

SEEFELDER

→ Friedhof Oberolang

 ½ h - ↔ 1,7 km


OBEROLANG – WELSBERG

→ Friedhof Oberolang – Welsberg

 1 ½ h - ↔ 5,6 km - ↑ 60 m - ↓ 80 m


SALLA

→ Oberolang

 1 ¼ h - ↔ 3,8 km - ↑ 270 m - ↓ 100 m


RUNDWEG OBEROLANG

→ Pavillon

 ¾ h - ↔ 2,4 km - ↑ 70 m - ↓ 90 m

MÜHLENWEG

→ Restaurant Panorama

 25 Minuten - ↔ 1,5 km - ↑ 30 m - ↓ 10 m


GASSL

→ Voppichl/Oberolang

 25 Minuten - ↔ 1 km - ↑ 40 m

PANORAMAWEG

→ Restaurant Panorama

 1 h - ↔ 2,8 km - ↑ 20 m - ↓ 80 m

STEINMEILE

→ Niederolang Spielplatz

 25 Minuten - ↔ 1 km - ↑ 40 m

HÜTTENWEG

→ Feuerwehrhalle Geiselsberg

1) Niederegger Alm

↔ 0,9 km -  25 Minuten - ↕ 100 m

2) Niederegger Alm – Oberegger Alm

↔ 1 km -  ½ h - ↕ 90 m

3) Oberegger Alm – Lorenzi Hütte

↔ 1,1 km -  ½ h - ↕ 110 m

PRACKENDORF

→ Hotel Hubertus

 1 ¼ h - ↔ 4,5 km - ↕ 530 m

SEEN

WINTERWANDERUNG (Seerundweg) ANTHOLZER SEE

→ Biathlonzentrum/Antholz

🕒 1 h

✕ Huberalm, Restaurant Biathlon Inn,
Restaurant Platzl am See

WINTERWANDERUNG (Seerundweg) TOBLACHER SEE

→ Parkplatz Toblacher See

🕒 1½ h

✕ Camping Toblacher See
Naturlehrpfad um den See.

WINTERWANDERUNG (Seerundweg) PRAGSER WILDSEE

→ Gasthof Pragser Wildsee

🕒 1 h






✕ Gasthof Pragser Wildsee






SCHNEESCHUHWANDERUNGEN & SKITOUREN





BAD BERGFALL – KRONPLATZ

-  3 h
-  3,1 km
-  250 m
-  50 m
-  32, 3, 4A




RUNDWANDERUNG ANGERER ALM

- Restaurant Panorama
-  2¾ h
-  6 km
-  310 m
-  310 m

DEUTSCHWEG



- Voppichl/Oberolang
-  2½ h
-  5 km
-  650 m
-  7

BRUNST



- Restaurant Panorama
-  3½ h
-  6,7 km
-  770 m



ZUM STRUDELKOPF (2307 M)



- Plätzwiese/Prags
 -  2 h
 -  315 m
 - ✕ Berggasthof Plätzwiese, Dürrensteinhütte
- Vom Parkplatz zum Berggasthof Plätzwiese und weiter bis zur Dürrensteinhütte. Dort links startet die Schneeschuhwanderung auf dem Weg 34 bis zum Strudelkopf.

ZUM SAMBOCK (2396 M)

- Gasthaus Kofler am Kofl in Pfalzen
-  2 h
-  909 m
- × Gasthaus Kofler am Kofl



Direkt ab dem Weiler Kofl stets der Markierung 66 über den alten Almsteig folgen.

HÖHENWANDERUNG VOM LUTTERKOPF (2145 M) ZUM DURRAKOPF (2275 M)

- Gasthaus Mudler/Taisten
-  4½ h
-  730 m
- × Taistner Vorderalm, Mudlerhof

Vom Parkplatz zuerst der Forststraße in Richtung Lutterkopf entlang, dann stets der Markierung 31 des alten Almsteigs folgen. Vom Lutterkopf durch großteils freies Gelände dem Kamm entlang wandern bis zum Durrakopf. Nach Südwesten weiter bis zur Taistner Vorderalm und von dort aus über den Rodelweg zurück zum Ausgangspunkt.

HOCHNALL (2217 M)

- Parkplatz in Platten/
Oberwielenbach bei Percha
-  2½-3 h
-  880 m
- × Pyramidencafé

Zunächst dem Pyramidenweg folgen, nach ca. 20 Minuten links dem Steig mit der Markierung 16A bis zur Gönneralm folgen. Am Zaun entlang wandern und den Schneespuren bis zum Gipfelkreuz folgen.



Lawinen.report

Die **LAWINENVORHERSAGE** umfasst die Länder Südtirol, Tirol und Trentino.

<https://avalanche.report>





BERG- & SKIFÜHRER

Olang liegt inmitten der Dolomiten und bietet für Bergsteiger und Wanderer eine große Auswahl an Tourenmöglichkeiten. Gemeinsam mit unseren fachkundigen Bergführern werden ganz andere Seiten der Berge erkundet. Auch im Winter erlebt man die einzigartige Schönheit der Natur, hier bei uns.



MANUEL BAUMGARTNER

Berg- und Skiführer
T +39 347 931 96 78
info@dolotool.com
www.dolotool.com

„Ich hatte das große Glück in einem der schönsten Berglandschaften der Welt aufzuwachsen und so entdeckte ich schon früh meine Leidenschaft für die Berge.“

Ich entschloss mich, meine Leidenschaft zum Beruf zu machen und würde mich freuen, Sie als Berg- und Skiführer auf ihr individuelles Abenteuer begleiten zu dürfen.“



TONI OBOJES

Berg- und Skiführer
T +39 348 826 62 10
toni@obojes.it
www.friends-of-dolomites.com

„Schon als kleiner Junge bestieg ich den Paternkofel in den Sextner Dolomiten. Diese Erfahrung prägte mich seit der Jugend und weckte die Leidenschaft in mir für das Gebirge.“

Die Leidenschaft zum Beruf zu machen, das kann nicht jeder. Von der Leidenschaft möchte ich einen Teil an Sie weitergeben und gemeinsame Touren in den Bergen bestreiten.“



LANGLAUFEN – EIN VOLKSSPORT DER EXTRAKLASSE

BIATHLONZENTRUM ANTHOLZERTAL

Das Antholzertal ist mit insgesamt 42 Loipenkilometern eine Langlaufhochburg.

Wir empfehlen:

TALLOIPE OBERRASEN/SALMONSBRUNN

- Parkplatz Kulturhaus Oberrasen
- ↔ 5,4 km
- ⊙ Bad Salomonsbrunn/Antholz Niedertal (Einkehrmöglichkeit)

BÄRENLOIPE IM BIATHLONZENTRUM AM ANTHOLZER SEE

- Biathlonzentrum
- ↔ 4,7 km
- ✕ Huberalm, BiathlonInn

Das Biathlonzentrum von Antholz bietet zahlreiche Loipen für Anfänger sowie Fortgeschrittene. Der Skiverleih im Zentrum bietet die Möglichkeit komplett ausgerüstet sofort loszustarten und vielleicht trifft man auf den ein oder anderen weltberühmten Biathleten.

LANGLAUFPARADIES GSIESERTAL

Die Sonnenloipen des Gsiesertales sind ein Abenteuer für kleine und große Langläuffans. Mit einer Länge von 42 Kilometer streckt sich die Loipe über das ganze Tal aus und reicht sogar bis nach Welsberg, wo man direkt auf die Anschlussstrecke der Pustertaler Marathon Loipe gelangt.

LANGLAUFSTADION „NORDIC ARENA“

Als Austragungsstätte von zahlreichen internationalen Wettkämpfen verfügt Toblach über 120 präparierte Pistenkilometer. Die Loipe ins Höhlensteintal zählt dabei mit dem atemberaubenden Blick auf die Drei Zinnen sicherlich zu den Erlebnishighlights.



EISLAUFEN

In der **Kids Area Panorama** befindet sich der große Eislaufplatz, welcher auch zum Hockey-spielen genutzt werden kann.

Öffnungszeiten: 10.00–22.00 Uhr

Schlittschuhverleih: direkt vor Ort

WEITERE EISLAUFPLÄTZE:

- Eislaufplatz Gassl
- Eislaufplatz Niederolang

EISLAUFPLÄTZE IN DER UMGEBUNG MIT KUNSTEIS

- Kunsteisanlage Prenniger Park in Welsberg
- Intercable Arena Bruneck
(Achtung nicht immer für Publikumslauf geöffnet)

DOLOMITES. LIGHT.ZOO

12 Corten-Stelen, realisiert von lokalen Handwerkern, in Form der Bergspitzen unserer Dolomiten lassen einen **interaktiven Parcours** entstehen und machen die **Tierwelt des Naturparks Fanes-Sennes-Prags** auf eine ganz besondere Weise erlebbar.

Ein Streifzug durch die Tierwelt des Naturparks Fanes-Sennes-Prags für Groß und Klein.

***Mach mit!** Suche das Lösungswort und erhalte ein kleines Geschenk im Tourismusverein Olang.*

Kreuzworträtsel im Büro des Tourismusvereins Olang erhältlich.





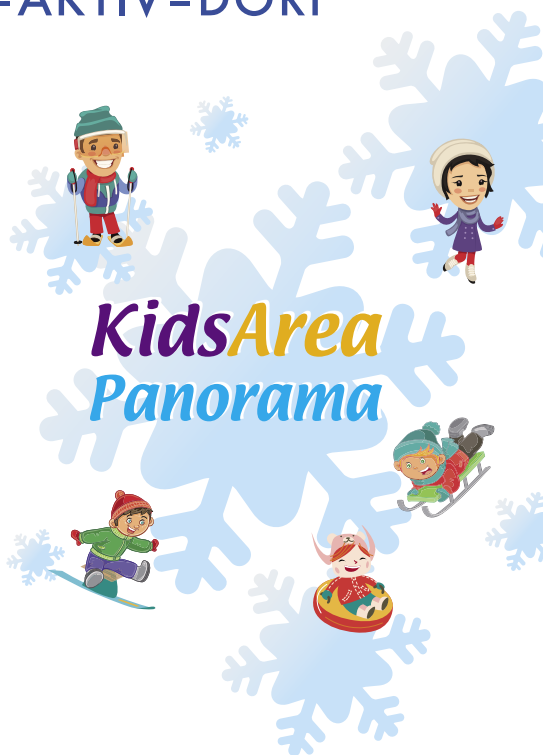
OLANG, DAS FAMILIEN-AKTIV-DORF

In Olang ist im Winter auf jeden Fall Spaß im Schnee angesagt! Am Waldesrand, zwischen Mitterolang und Oberolang befindet sich die **Kids Area Panorama** mit drei langen Zauber-teppichen: hier bieten eine Kinder-Skipiste, die Rodelpiste und die Reifen-Spaßbahn reichlich Rutsch-, Saus- und Flitzmöglichkeiten.

Alternativ zum **Skifahren** und **Rodeln** kann man in Olang mit der Familie diverse Familien-wanderungen unternehmen. Auch die Eislauf-plätze in Ober- und Niederolang bieten Platz zum Austoben.

Wenn dies noch nicht genug ist kann man sich beim SÜDTIROL GUEST PASS Winter-Wochen-programm eine Kutschfahrt buchen oder bei der Fackelwanderung teilnehmen.

Online buchbar unter www.olang.com oder direkt beim Tourismusverein Olang.



WINTER-WOCHENPROGRAMM



Familienwan-
derungen im Winter



Kutschfahrt



Fackelwanderung



Snow tubing
by night



Langlauf
Schnupperkurs



UNSERE WINTER-FREIZEITTIPPS

KIDS & FAMILY

BOULDERHALLE

Bahnhofstraße 14, Mitterolang

Schlüssel:

Tourist Info T +39 0474 496 277

CRONIWORLD

Kinderbetreuung Kronplatz

T +39 0474 592 091

www.kronschool.com

REITERHOF THARERWIRT

Brechelweg 6, Mitterolang

T +39 348 473 14 92

www.tharerwirt.com

REITSCHULE TOLDERHOF – KUTSCHFAHRTEN NACH VEREINBARUNG

Wiesenweg 15, Oberolang

T +39 0474 498 451

T +39 342 068 68 93

www.hotelpostholderhof.com

TUBING PARK IN DER KIDS AREA PANORAMA

Rodelbahnweg 3, Oberolang

T +39 345 538 39 30

www.kronschool.com

WILDPARK GUSTAV MAHLER

Gustav Mahler Stube –

Altschluderbach 3, Toblach

T +39 0474 972 347

www.gustavmahlerstube.com

ACTION & ABENTEUER

BIATHLON

Gästeschießen

Obertalerstraße 33, Rasen Antholz

T +39 0474 492 446

www.langlauf-antholz.it/biathlon

CRON4

Hallenbad & Sauna

Im Gelände 26, Reischach

T +39 0474 410 473

www.cron4.it

ISSINGER WEIHER

Eislaufplatz

Weiherplatz 2, Issing

T +39 0474 565 684

www.issingerweiher.it

KLETTERZENTRUM BRUNECK

Josef Ferrari Straße 36, Bruneck

T +39 0474 055 005

www.kletterzentrum-bruneck.it

SEILBAHN OLANG

Kronplatz - Gassl 23, Geiselsberg

T +39 0474 592 035

TANDEMFLIGHTS

Tandemflights Kronplatz

T +39 348 709 49 15

www.tandemflights-kronplatz.com

Kronfly Tandem Headquarter

T +39 340 006 93 99

www.kronfly.it

KULTUR & SEHENSWERTES

BURG TAUFERS

Burg-Taufers-Weg 4, Sand in Taufers

T +39 0474 678 053

www.burgeninstitut.com

DOLOMYTHOS

Dolomiten Museum

Rainerstraße 11, Innichen

T +39 0474 913 462

www.dolomythos.com

KRÄUTERHOF BERGILA

Weiher Platz 8, Issing

T +39 0474 565 373

www.bergila.com

KRÄUTERHOF HAUSER

Wielenberg 20, Percha

T +39 0474 401 092

www.kraeuterhof.it

LUMEN

Museum der Bergphotographie

Kronplatz Gipfel

www.lumenmuseum.it

MARANATHA

Volkskunst - Krippenmuseum

Weißbachstraße 17, Luttach

T +39 0474 671 682

www.krippenmuseum.com

MINERALIENMUSEUM KIRCHLER

St. Johann 3, Ahrntal

T +39 0474 652 145

www.mineralienmuseum.com

MMM CORONES

*Museum zum Thema Fels
und dem Leben der Bergsteiger*

Kronplatz Gipfel

T +39 0474 551 500

www.messner-mountain-museum.it

MMM RIPA BRUNECK

Bergvölker

Schlossweg 2 Bruneck

T +39 0474 410 220

www.messner-mountain-museum.it

MUSEUM LADIN: ĆIASTEL DE TOR

Ladinische Kultur

Strada Tor 65, St. Martin in Thurn

T +39 0474 524 020

www.museumladin.it

MUSEUM MANSIO SEBATUM

Museum zur Römersiedlung

Renzler Straße 9, St. Lorenzen

T +39 0474 474 092

www.mansio-sebatum.it

PLÄTZWIESE

Hochplateau auf 2.000 Metern Höhe

Auffahrt mit Auto bis 10.00 Uhr möglich -
dann mit Shuttlebus

SALZGROTTE BRIXEN

Plosestraße 10c, Brixen

T +39 0472 672 070

www.salzgrottebrixen.net

SCHAUKÄSEREI DREI ZINNEN

Pustertaler Straße 3c, Toblach

T +39 0474 971 300

www.3zinnen.it

SCHWEFELBÄDER BAD BERGFALL

Bad Bergfallweg 5, Geiselsberg

T +39 0474 592 084

www.badbergfall.com

STEINMEILE

Steine aus ganz Südtirol

Erlenweg, Niederolang

T +39 0474 496 277

www.olang.com





SÜDTIROL GUEST PASS

Als Gast eines Mitgliedsbetriebes des Tourismusvereins Olang erhältst du bei Ankunft den SÜDTIROL GUEST PASS. Mit dieser Gästekarte erhältst du auf Einladung deines Gastgebers einen Urlaub mit vielen Ermäßigungen.

DU ERHÄLTST MIT DEM SÜDTIROL GUEST PASS FOLGENDE ERMÄßIGUNGEN:

Gratis

Kostenlose Nutzung der Skibusse und aller öffentlichen Verkehrsmittel im Verkehrsverbund Südtirol

Ermäßigung auf die Nutzung des Zauberteppichs (Kids Area Panorama)

Gratis Free WIFI im Tourismusverein Olang

Gratis Eislaufplatz in der Kids Area & Schlittschuhverleih

-20% Museum Mansio Sebatum (St. Lorenzen)

-10% Ermäßigung auf den Eintritt in das Mineralienmuseum Ahrntal

-10% Ermäßigung Tandemflights Kronplatz & Kronfly

Mit dem SÜDTIROL GUEST PASS können **alle öffentlichen Verkehrsmittel im Verkehrsverbund Südtirol** (Linienbusse, Citybusse, Regionalzüge und die Landes-Seilbahnen Meransen, Jenesien, Ritten, Mendel und Rittner Trambahn) genutzt werden.

NUTZUNGSBEDINGUNGEN SÜDTIROL GUEST PASS:

- Auf jedem Ticket müssen der Name des Gastes (Vor- und Nachname) sowie die Aufenthaltsdauer mit Kugelschreiber vermerkt werden.
- Das Ticket ist nicht übertragbar und nicht kumulierbar.
- Das Ticket gilt nach der 1. Entwertung für 7 Tage. Bei einem Aufenthalt > 7 Tage wird ein zweites Ticket ausgehändigt.
- Der Fahrschein ist im Bus bzw. vor jeder Zugfahrt zu entwerten.
- Ausgenommen vom SÜDTIROL GUEST PASS sind Langstreckenzüge (Intercity, Eurocity, Euronight, Eurostar)
- Transport von Fahrrädern, Hunden und anderen Tierarten (hierfür muss ein eigener Fahrschein gelöst werden)
- Nightliner

Fahrplanauskunft: www.sii.bz.it

WOCHENPROGRAMM WINTER 2022/23



		UHRZEIT	OHNE	MIT
TÄGLICH AUF ANFRAGE	20.12.2022 - 19.03.2023 Skianterricht für Kinder und Anfänger Treffpunkt: Kids Area Panorama, Oberolang	13.30 - 15.00 Uhr	€ 30,00	€ 30,00
MO	19.12.2022 - 20.03.2023 Fackelwanderung* Treffpunkt: Tourismusverein Olang	21.00 - 22.30 Uhr	€ 10,00 Erwachsene € 5,00 Kinder	€ 0,00
DI	20.12.2022 - 21.03.2023** Sneeschuhwanderung / Winterwanderung inkl. Ausrüstung* Treffpunkt: Skischule Kron, Gassl	9.30 - 12.00 Uhr	€ 30,00	€ 0,00
DI	Schnupper- Kutschfahrt* 06.12.2022 - 17.01.2023 Treffpunkt: Tourismusverein Olang	14.00 - 16.00 Uhr Fahrzeit: 20 Minuten	€ 10,00	€ 0,00
		24.01. - 21.03.2023 15.00 - 17.00 Uhr Fahrzeit: 20 Minuten		
DI	06.12.2022 - 21.03.2023** Schnupperstunde mit dem E-Fatbike* Treffpunkt: Tourismusverein Olang	15.00 - 17.00 Uhr	€ 20,00	€ 10,00
MI	14.12.2022 - 15.03.2023** Geführte Ski-Tour (Touren-Ski)* Treffpunkt: Tourismusverein Olang	8.30 - 16.00 Uhr	€ 100,00 ohne Ausrüstung	€ 80,00
MI	21.12.2022 - 15.03.2023** Snow Tubing by night Treffpunkt: Kids Area Panorama, Oberolang	17.00 - 19.00 Uhr	€ 0,00	€ 0,00
DO	08.12.2022 - 13.04.2023** Sneeschuhwanderung im Antholzertal & Umgebung* Treffpunkt: Tourist Info Niederrasen	9.00 - 16.00 Uhr	€ 30,00	€ 15,00
FR	HIGHLIGHT 16.12.2022 - 10.03.2023** (entfällt am 30.12.2022 & 06.01.2023) Geführte Ski-Safari Sellaronda* Treffpunkt: Tourismusverein Olang	8.00 - 16.00 Uhr	€ 60,00	€ 40,00
			+ Kosten für Skipass	
SO	08.01. - 19.03.2023 (entfällt am 22.01.2023) Langlauf Schnupperkurs (klassisch) Treffpunkt: Biathlonstadion Antholz Obertal	14.30 - 15.30 Uhr	Exklusiv mit SÜDTIROL GUEST PASS	€ 0,00

* Anmeldung verpflichtend im Tourismusverein Olang

** Zeitraum könnte je nach Schneelage variieren

ABSAGE: Wir bitten Sie höflich, mindestens 24 Stunden vor dem Beginn der Veranstaltung abzusagen.

Bei späterer Absage wird eine Stornogebühr von € 5,00 verrechnet.

WINTERHIGHLIGHTS



ERLEBNISTAG MISURINA - MONTE PIANA

Mit Bergführer Manuel fährst du ins Höhlensteintal bis zum Parkplatz kurz vor dem Misurinasee.

Mit dem Motorschlitten geht es hoch bis zum Rifugio Bosi wo es mit den Schneeschuhen zum Monte Piana geht, um auf den Spuren des 1. Weltkriegs das Freilichtmuseum am Gipfel zu erreichen.

Nach der historischen Rundwanderung kehrst du zum Rifugio Bosi (Einkehrmöglichkeit) zurück wo dich eine einzigartige Rodelpartie auf einer 5 km langen Rodelbahn inmitten des Dolomiten UNESCO Welterbe mit unverwechselbarem Blick und atemberaubendem Panorama

zu den bekanntesten Dolomitengipfeln wie den Drei Zinnen, den Monte Cristallo, den Tofanen und vielen anderen erwartet.

**Ein einzigartiges Erlebnis
für die ganze Familie!**

(Für Kinder ab 8 Jahren geeignet)

*Individuelle Touren buchbar
direkt bei Manuel: T +39 347 931 96 78*

**Informationen unter
www.olang.com/top-4**



GEFÜHRTE SKI-SAFARI SELLARONDA

Unsere Skilehrer zeigen euch die wohl schönste und eindrucksvollste Skirunde in Südtirol, die Sellaronda. Wir fahren mit dem Shuttle bis nach Corvara im Gadertal, dem Startpunkt unseres erlebnisreichen Tages.

Auf Skiern umrunden wir das ganze Sella-Massiv und erkunden das Dolomiten UNESCO Welterbe in voller Winterpracht.


Wir tauchen ein in die atemberaubende Winterlandschaft inmitten spitziger Felsgipfel und durchqueren auf unserem Weg 4 verschiedene Täler: Gröden, Alta Badia, Arabba und Fassa.

Nach zahlreichen Auffahrten mit verschiedensten Liftanlagen und spektakulären Abfahrten mit grandioser Aussicht zu den wohl bekanntesten Dolomitengipfeln kehren wir nach 26 Kilometern Abfahrt wieder zurück nach Corvara.

Informationen unter
www.olang.com/top-4

EVENTS

19.–22.01.2023



IBU BIATHLON WELTCUP 2022

www.biathlon-antholz.it

24.01.2023



**AUDI FIS SKI WORLD CUP
KRONPLATZ**

www.skiworldcup-kronplatz.com


13.–19.03.2023



SKI & MUSIC

www.skimusic.org

20.–26.03.2023



SENSATION WEEK



NACHEVENTS

Dienstag

NACHTRODELN

am Klausberg im Ahrntal

von 19.30 bis 22.30 Uhr

Dienstag & Donnerstag

NACHTSKILAUFLAUF

und MONDSCHNEINRODELN

auf der Cianross, St. Vigil

von 20.00 bis 22.00 Uhr

Dienstag & Freitag

NACHTSKILAUFLAUF am Haunold, Innichen

von 19.00 bis 22.00 Uhr

Dienstag & Samstag

NACHTSKILAUFLAUF

und MONDSCHNEINRODELN

am Korner in Reischach

von 19.30 bis 22.00 Uhr

Mittwoch

SNOWTUBING BY NIGHT

in der Kids Area Panorama, Oberolang

von 17.00 bis 19.00 Uhr

Freitag

NACHTSKILAUFLAUF

Skilift Guggenberg, Taisten

von 19.30 bis 22.00 Uhr



ALLGEMEINE INFORMATIONEN

RESTAURANTS

OBEROLANG

Jausenstation Oberriedl

Riedl 2

T +39 0474 498 088

Ruhetag: Mittwoch

Restaurant Picknick

Dorfstraße 10

T +39 0474 497 322

Hotel Rainegg

Aue 14

T +39 0474 496 084

Ruhetag: Mittwoch

MITTEROLANG

Restaurant Pizzeria Christl

Kerla Straße 1a

T +39 0474 498 212

Ruhetag: Montag

Minigrill Floriani

Peter Sigmayr Platz 8

T +39 0474 498 207

Ruhetag: Sonntag

Pizzeria Friedheim Restaurant

Hans von Perthaler Straße 10

T +39 0474 831 091

Ruhetag: Donnerstag

GEISELSBERG

Gasthof Bad Bergfall

Bad Bergfall Straße 5
T +39 0474 592 084
Ruhetag: Mittwoch

Restaurant Gassl

Talstation Gassl
T +39 0474 592 087

Lorenzhütte

Egger Weg 22
T +39 349 750 55 76

Niedereggerhütte

Egger Weg 18
T +39 0474 592 029

Oberegger Alm

Egger Weg 21
T +39 347 522 01 22
Mittags geöffnet

Hotel Olangherhof

Prackenweg 27
T +39 0474 496 193
Mittags geöffnet

Berggasthof Trattes

Furkelstraße 24
T +39 0474 592 010
*Abend auf Reservierung
Ruhetag: Dienstag*

CAFÈ UND KONDITOREIEN

OBEROLANG

Cafe Pub Pfiff

T +39 349 753 78 78

MITTEROLANG

Café Bistro Bacher

T +39 0474 496 699
Ruhetag: Donnerstag

Colli Lounge

T +39 0474 592 091

Bar Krempe

T +39 349 449 40 96
Ruhetag: Sonntag

Cocktailbar Tolderclub

T +39 348 228 32 27

SHOPPING

APOTHEKE

Apotheke Engel

Florianiplatz 8
T +39 0474 496 566

LEBENSMITTELGESCHÄFTE

Agstner Market Despar Spezialitäten

Hans von Perthaler Straße 7
T +39 0474 496 511

Kaufhaus Engl

Peter Sigmayr Platz 18
T +39 0474 496 228

Metzgerei Meatory

Floriani Platz 1
T +39 0474 496 216

Obstmarkt Niederegger

Peter Sigmayr Platz 9
T +39 0474 496 628

Metzgerei Pörnbacher

Hans von Perthaler Straße 12
T +39 0474 496 435

Bäckerei Trenker

Peter Sigmayr Platz 1
T +39 0474 497 324

SPORT- & BEKLEIDUNGSGESCHÄFTE

Sport Corones

Floriani Platz 6
T +39 0474 496 660

Schuhgeschäft Mutschlechner

Peter Sigmayr Platz 1b
T +39 0474 498 333

Rent a Sport

Floriani Platz 15
T +39 0474 498 038

Sport Sagmeister

Krempe 1A
T +39 0474 496 535

Sport Schönhuber

Gassl 21A
T +39 0474 555 141

FRISEUR

Damensalon b.you

Geiselsbergerstraße 7
T +39 347 074 37 32

Herrensalon Toni

Rodelbahnweg 1b
T +39 366 361 33 32

SONSTIGES

Raumausstattung Appenbichler

Dorfstraße 7
T +39 0474 498 361

Holzschneider Bachmann Konrad

Floriani Platz 17
T +39 0474 498 448

Lerchnhof

Kerla Straße 3
T +39 339 142 02 43

Goldschmied M & E

Floriani Platz 15
T +39 0474 496 760

Baumschule Obojes

Bahnhofstraße 6
T +39 0474 496 184

Kunstweberei & Souvenirshop Pedevilla

Floriani Platz 15/F
T +39 340 621 36 37

Raiffeisenkasse

Bahnhofstraße 2
T +39 0474 496 485

Sparkasse

Peter Sigmayr Platz 2
T +39 0474 496 590

Hofkäserei Unterhölzlhof

Greit Weg 2
T +39 0474 496 322



AUTOWERKSTATT | TAXI

Taxi Holzer Josef

Rasen

T +39 348 727 95 09

Taxi NON STOP

Mitterolang

T +39 340 238 34 50

Auto Sepp

Bahnhofstraße 25c

T +39 0474 496 097

Tankstelle Q8

Bahnhofstraße 7

T +39 0474 496 259



E-AUTO LADESTATIONEN

Parkplatz Talstation Olang &
Parkplatz Conad in Mitterolang

E-BIKE LADESTATION

Park von Mitterolang



SKIVERLEIHE

Cima

Floriani Platz 17

T +39 0474 497 190

Sport Coronas

Floriani Platz 6A

T +39 0474 496 660

Kronschool

Restaurant Kron - Gipfel Kronplatz

Peter Sigmayr Platz 13, Mitterolang

T +39 0474 592 091

Rent a Sport

Gassl 21

T +39 0474 592 111

Floriani Platz 15

T +39 0474 498 038

Skidepot - Skisalon

Gassl 23

T +39 0474 592 106





NÜTZLICHES VON A-Z

Allgemeinmediziner

Dr. Großrubatscher Florian

Feldweg 2, Niederolang

T +39 0474 496 525

T +39 344 261 63 01

Mo, Di, Fr: 9.00-11.00 Uhr

Do: 16.00-18.00 Uhr

Allgemeinmediziner

Dr. Vieider Martin

Kanonikus-Gamper-Weg 14, Mitterolang

T +39 0474 496 550

T +39 347 236 24 67

Mo: 7.30-12.00 & 17.00-18.30 Uhr

Di, Do, Fr: 7.30-12.00 Uhr

Mi: 10.00-12.00 & 16.00-18.30 Uhr

Apotheke Engel

Florianiplatz 8, Mitterolang

T +39 0474 496 566

Mo-Fr: 8.00-12.00 & 15.00-19.00 Uhr

Sa: 8.30-12.00 Uhr

Bibliothek

Kanonikus-Gamper-Weg 5, Mitterolang

T +39 0474 497 112

Mo: 17.00-20.00 Uhr

Di: 10.00-12.00 Uhr

Mi & Fr: 10.00-12.00 & 14.30-17.30 Uhr

Do: 14.30-17.30 Uhr

Sa: 14.30-16.30 Uhr

Internet

Tourist Info Olang: WiFi & Ipad

gratis mit SÜDTIROL GUEST PASS

Krankenhaus Bruneck

T +39 0474 581 111

Notruf

T 112

Polizei / Carabinieri

Aue 30, Oberolang

T +39 0474 496 145

Postamt

Kerlastraße 2c, Mitterolang

T +39 0474 496 113

Mo-Fr: 8.05-13.35 Uhr

Sa: 8.05-12.15 Uhr

Taxi Holzer Josef

Rasen

T +39 348 727 95 09

Taxi NON STOP

Mitterolang

T +39 340 238 34 50

Tierpension

Salla Straße 6

T +39 0474 496 370

T +39 348 605 68 33

info@tierpension.it

Zahnarzt

Dr. Geier Joachim

St. Ägidius Weg 1, Mitterolang

T +39 0474 498 360



WEIHNACHTSMÄRKTE IN SÜDTIROL

Olang ist ein zentraler Ausgangspunkt für die umliegenden **Weihnachtsmärkte**. Die Märkte in der Kleinstadt **Bruneck**, der Bischofsstadt **Brixen**, **Toblach**, **Innichen** oder im **Antholzer-tal** sind bekannt für eine authentische Adventsstimmung und hochwertige Südtiroler Qualitätsprodukte.

Noch dazu kann man sich mit dem SÜDTIROL GUEST PASS ohne Reue den einen oder anderen Glühwein gönnen, ist er doch das gratis Ticket für alle Nahverkehrs-Öffis in Südtirol.

WEIHNACHTSMÄRKTE: 25.11.2022–06.01.2023

Alle Weihnachtsmärkte im Überblick: www.olang.com/weihnachten






ERLEBE DEN SOMMER IN OLANG

Entspannen oder aktiv sein? Beides kann man auch im **Sommer in Olang**. Von der einfachen Wanderung zu den **Olander Almen** bis zu den anspruchsvollen Touren im **UNESCO-Welterbe Dolomiten** ist für jeden etwas dabei. Auch die Action kommt nicht zu kurz!

Folgend ein kleiner Vorgeschmack auf so manche Sommeraktivität:



Abwechslungsreiches
Wochenprogramm
(SÜDTIROL GUEST PASS)



Almen- &
Familienwanderungen



Kids Area Panorama



Mountainbiken &
Talradfahren



Kinderwelt Olang

VERANSTALTUNGS-HIGHLIGHTS



STANDLSCHMAUS



WEINLEBEN



BIERLEBEN



OLANGER GAUMENFREUDEN

Olang Guestnet Valdaora



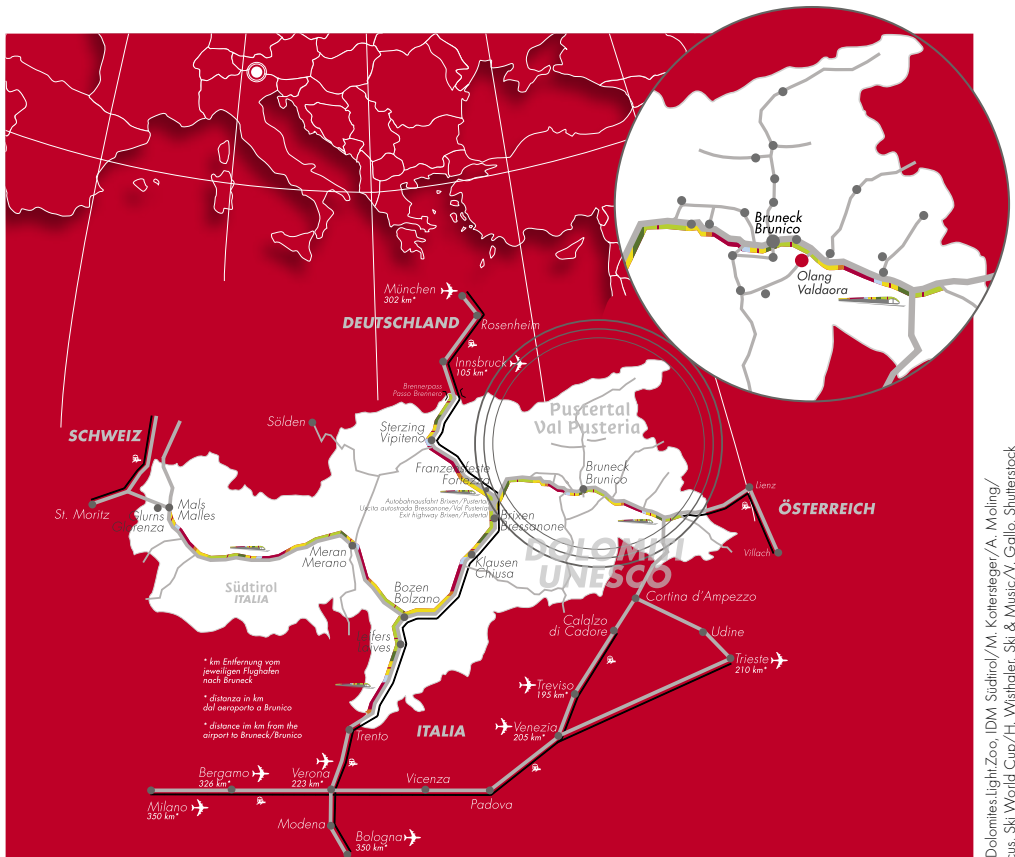
OLANGS VIRTUELLES INFORMATIONSBÜRO

- › Events
- › Fahrpläne
- › Aktivitäten
- › Wochenprogramm
- › Wetter
- › Webcams
- › Gastronomie u.v.m.

olang.guestnet.info

olang.
guestnet.
info





DOLOMITES · ITALY
Kronplatz
PUSTERTAL · PLAN DE CORONES

TOURISMUSVEREIN OLANG

Floriani Platz 19 | I-39030 Olang
T +39 0474 496 277 | info@olang.com

olang.com

kronplatz.com